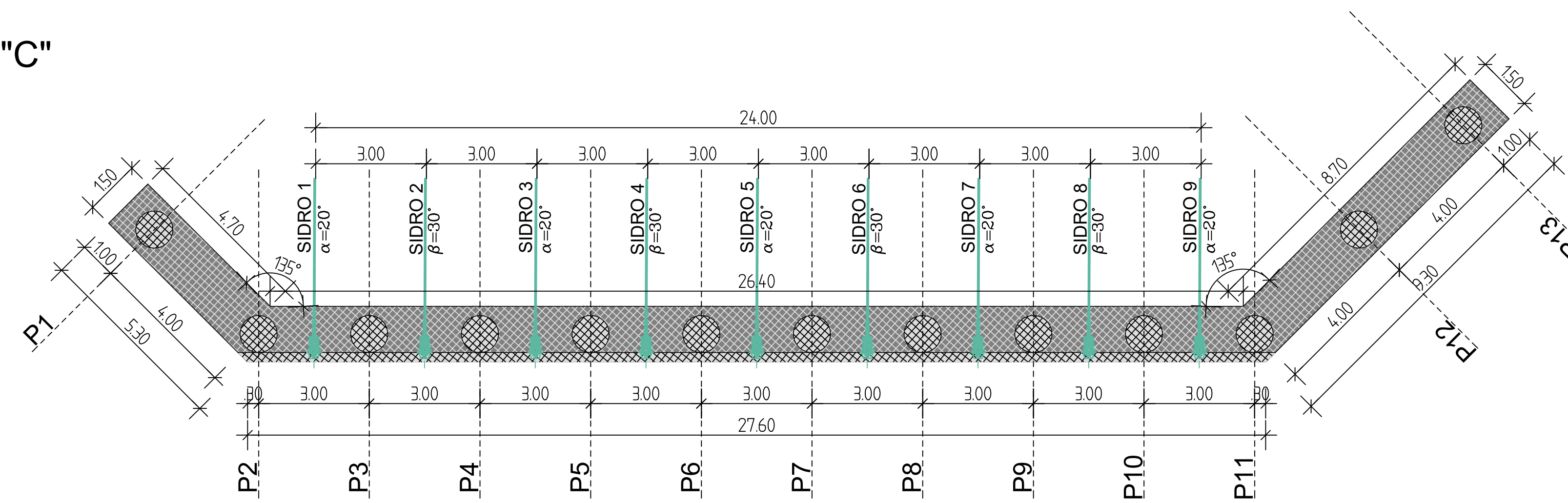


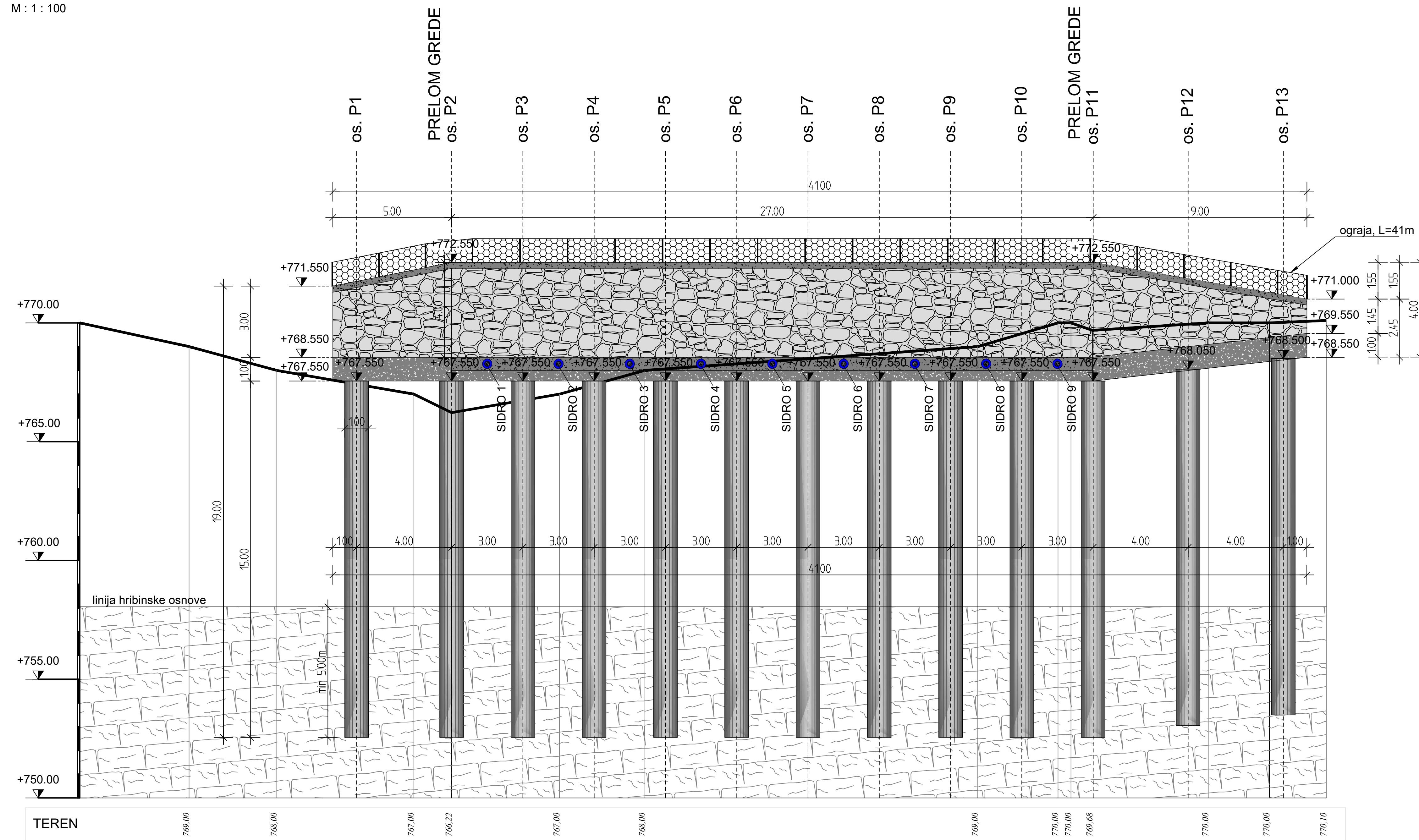
### TLORIS PILOTNE STENE "C"

M : 1 : 100



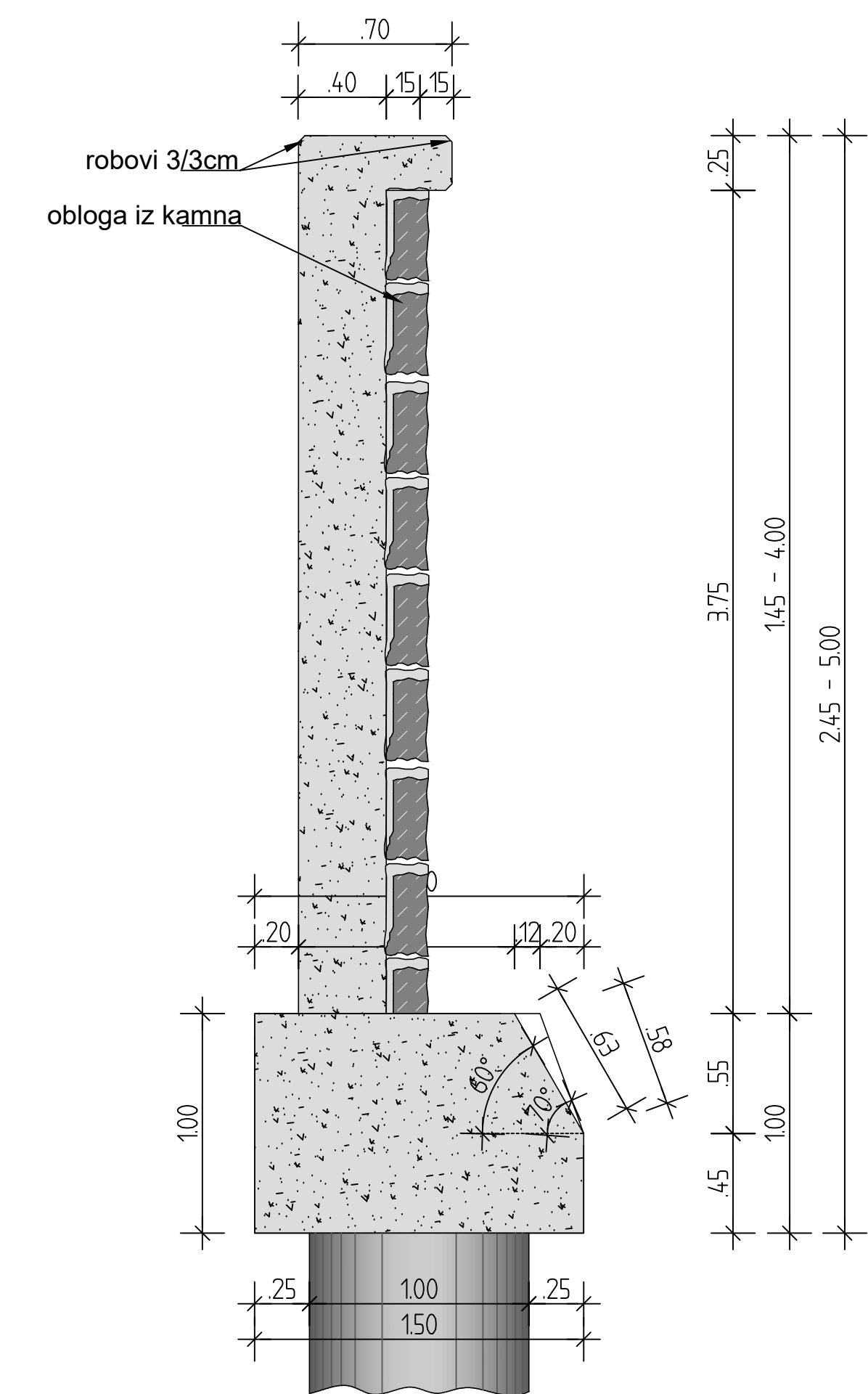
### VZDOLŽNI PROFIL PILOTNE STENE "C"

M : 1 : 100



### PREREZ PILOTNE GREDE "C"

M : 1 : 25



### OPAŽNI NAČRT PILOTNE STENE "C"

M: 1:100  
M: 1:25

naročnik:	OBČINA ŽELEZNIKI Češnjica 48 4228 Železniki	st. projekta:	846/18	datum:	Maj 2018
izvajalec:	ISB Inženirsko strojni biro, d.o.o. Glavni trg 17/b, 2000 Maribor	st. načrta:	G13	merilo:	1:100, 1:25
id. številka:	IZS 0438	opis objekta:	Sanacija plazu Dražgoše v območju LC 494/50 in pet his pod cesto		
podizvajalec:		cesta:	LC 494/50		
		faza:	PZI		
		opis risbe:	OPAŽNI NAČRT-PILOTNA STENA "C"		
		st. odseka:		arhivska številka:	faza/objekt:
vodja projekta:	M. Krajnc	dip.l.inž.g.			
ident. št. IZS:	IZS G-0584				
odp. projektant:	M. Krajnc	dip.l.inž.g.		stara risba:	crta kada arhiva
ident. št. IZS:	IZS G-0584				
izdajatelj:	M. Krajnc	m.	dip.l.inž.g.	st. prilož:	
				avtor risbe:	ISB d.o.o., Maribor
				izd. št. risbe:	846/18/G13